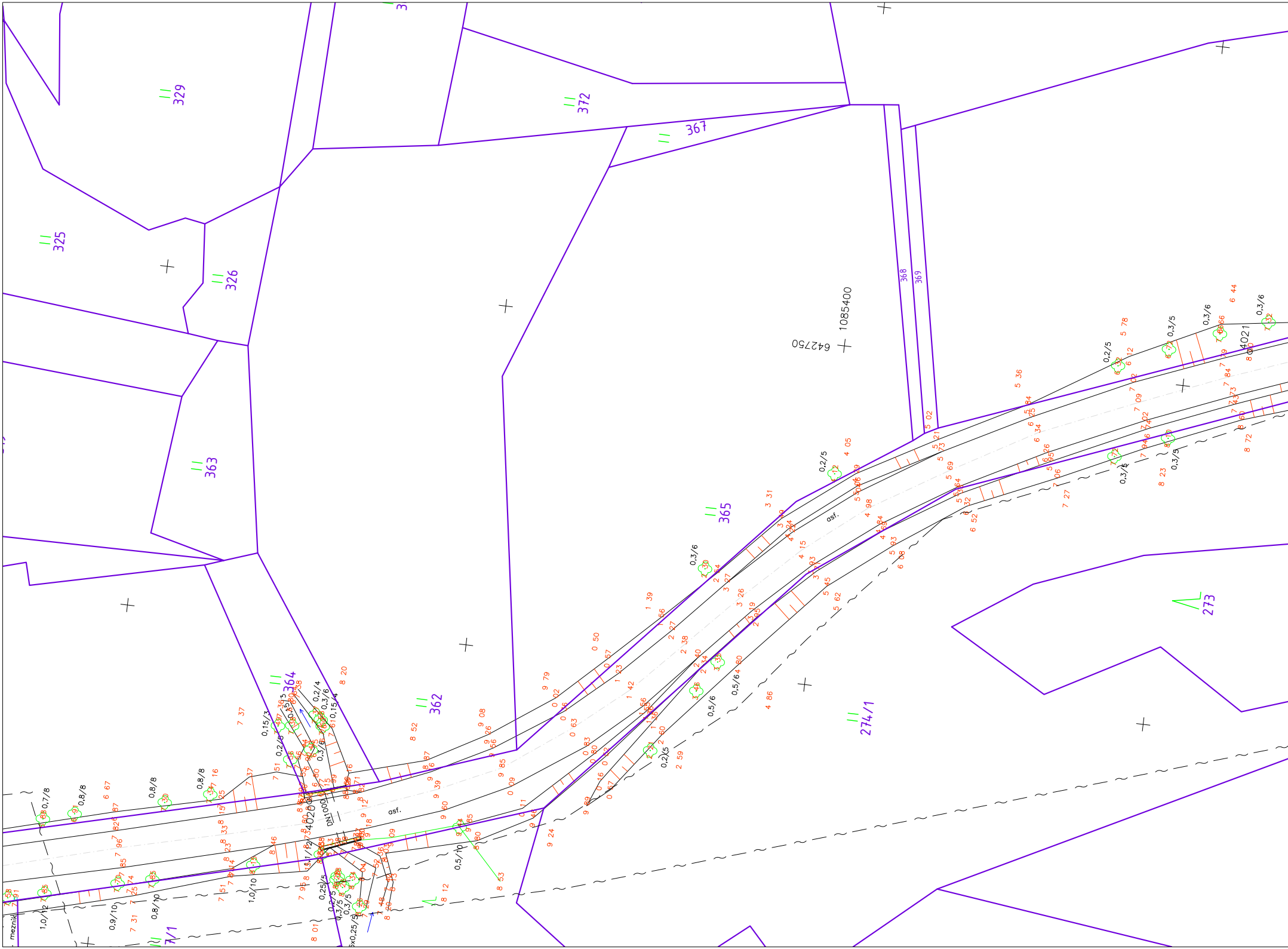
329
372
367
325
326
363
365
368
369
364
362
273
274/1
7/1
1085400
642750
asf.
asf.
4020
4021
DN1000
mezník
0,2/5
0,3/5
0,3/6
0,5/6
0,5/10
0,7/8
0,8/8
0,8/10
0,9/10
1,0/10
1,0/12

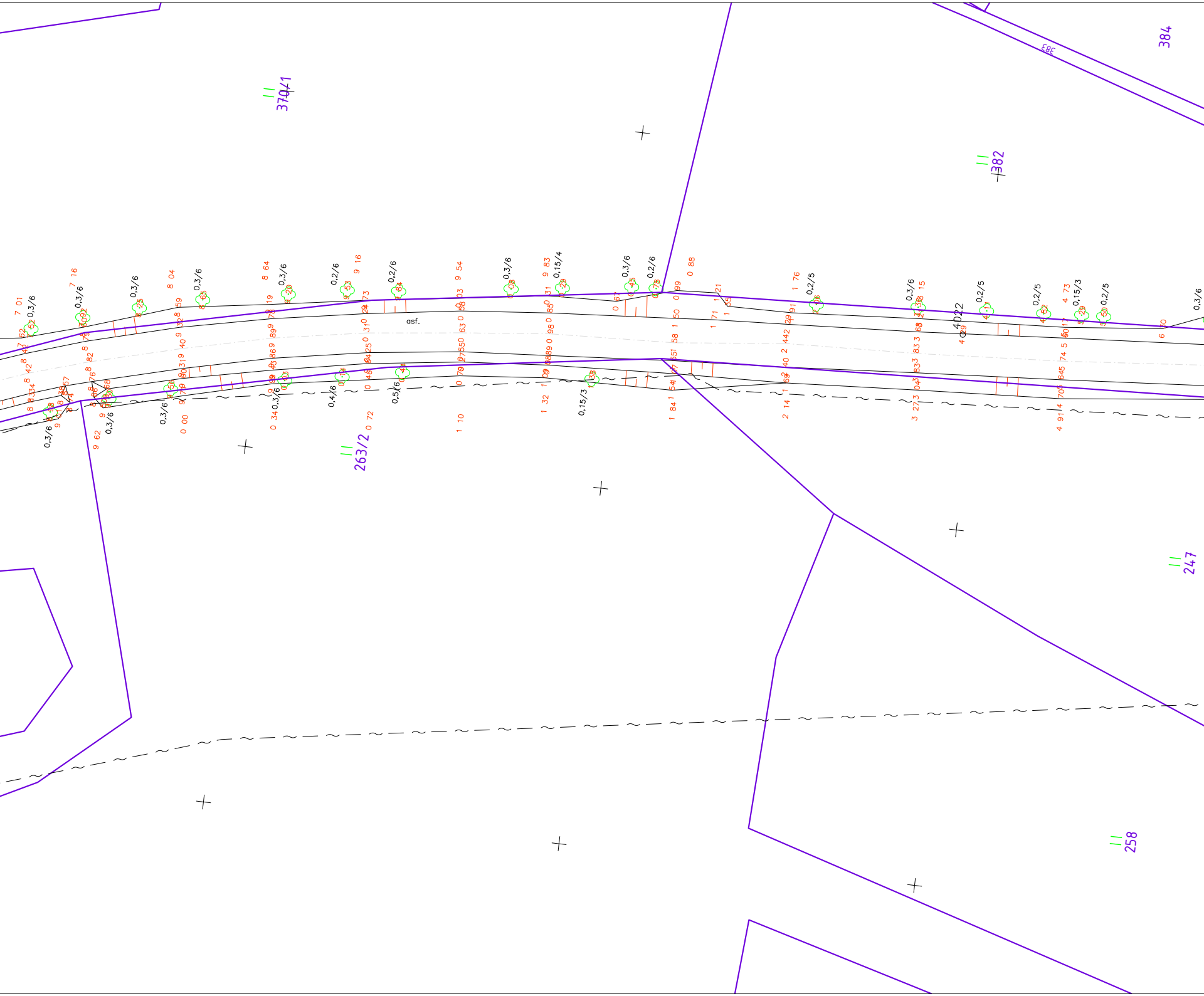
370/1
382
384
383
263/2
247
258
4022
asf.
0,3/6
0,2/6
0,15/4
0,2/5
0,15/3
0,4/6
0,5/6
0,15/3

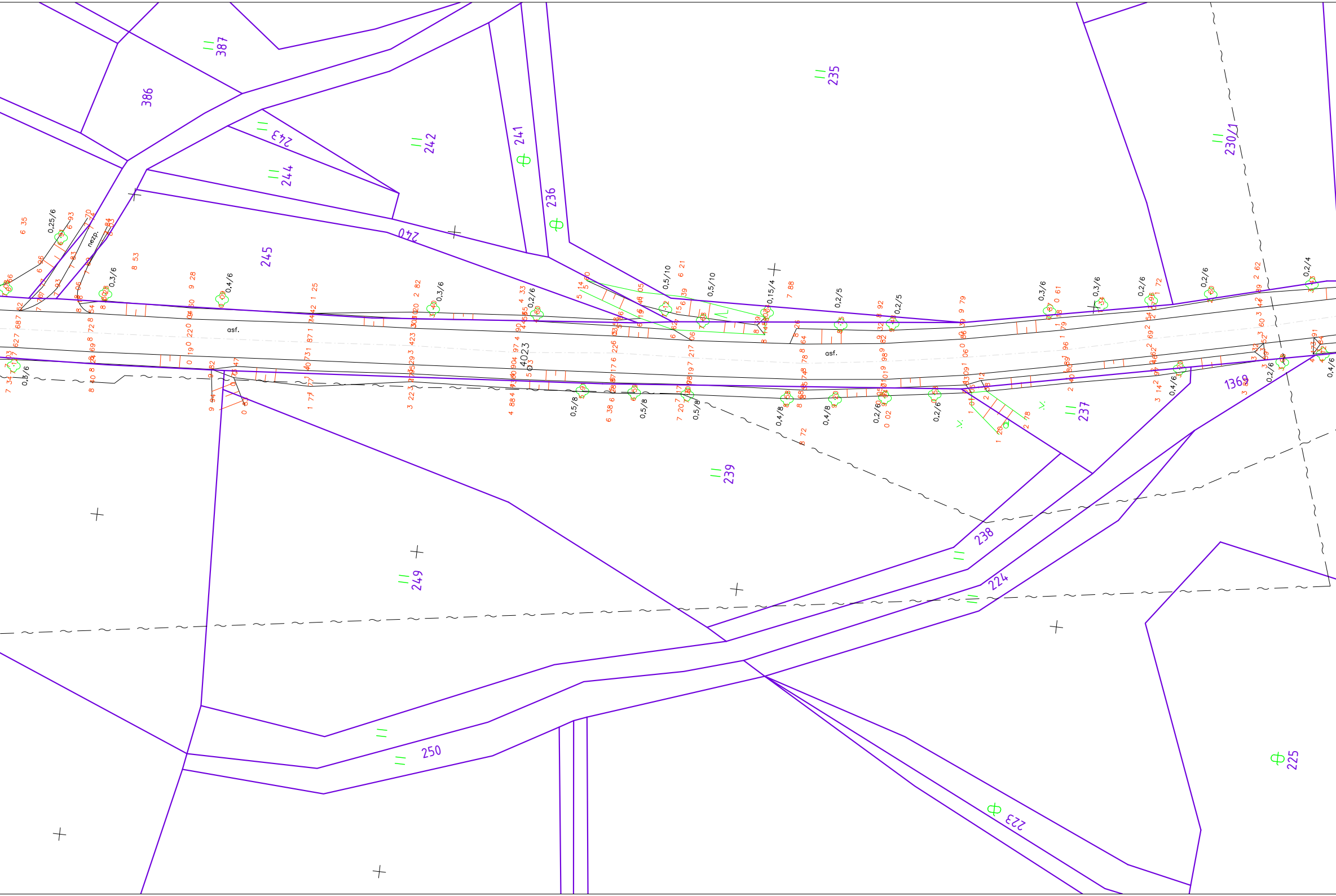
387
386
235
242
243
244
241
236
230/1
240
245
239
238
224
249
237
1369
250
223
225
asf.
asf.
nezp.
4023


174
174/4
174/1
228
176
177/1
177/2
178
227
2340
4024
4025
asf.
asf.
asf.
184
183
182
181
180
179
187/2
185
168
169
0,2/4
0,2/6
0,2/5
0,2/5
0,3/6
0,3/6
0,3/6
0,3/6
0,4/6
0,3/6
0,3/6
0,2/6
0,2/6
0,3/6
0,4/6
0,4/6
0,5/6
0,15/3
0,15/3
0,2/5
0,15/3

LEGENDA - INŽ. SÍTĚ STÁVAJÍCÍ:

- Vodovod (stávající nerozlišený) - VS Chrudim, a.s
- Kabelové vedení silové podzemní (stávající nerozlišené) - ČEZ Distribuce, a.s
- Kabelové vedení silové nadzemní (stávající nerozlišené) - ČEZ Distribuce, a.s
- VO Kabelové vedení VO (stávající nerozlišené)
- Sdělovací kabel CETIN (stávající nerozlišený)
- Kanalizační řad - dešťová kanalizace
- Kanalizační řad - splašková kanalizace
- Plyn STL, NTL (stávající nerozlišené)

PRŮBĚH INŽENÝRSKÝCH SÍTÍ JE ZAKRESLEN
DLE PODKLADŮ JEJICH SPRÁVCŮ.
PŘED ZAHÁJENÍM VEŠKERÝCH STAVEBNÍCH PRACÍ
JE NUTNO NECHAT VYTYČIT INŽENÝRSKÉ SÍTĚ.

- hranice zakrytá
- hranice podzemní
- hranice pohyblivá
- opěrná zeď
- zábradlí
- ohradní zeď
- plot dřevěný
- plot drátěný
- svodidlo
- živý plot
- zastřešení
- ○ šachta kanalizační
- šachta neověřená
- šachta větrací
- ☐ šachta bez rozlišení druhu
- šachta vodoměrná

- hydrant podzemní
- hydrant nadzemní
- vpusť
- ○ šoupě
- světelná signalizace
- místní tabule
- dopravní značka
- svítidlo
- ● stožár
- ■ příhradový stožár
- telefonní budka
- sonda vrtaná
- předmět malého rozsahu
- stojan PHM
- studna
- vodní tok
- vodní plocha
- vstup do objektu, vjezd
- zahrada
- louka
- park
- křoví
- 0,2/5 strom, průměr kmene a koruny

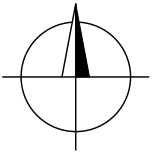

DO SITUACE JE ZAKRESLEN PŘIBLIŽNÝ PRŮBĚH HRANIC PARCEL
DLE KMD Z K.Ú. MIŘETICE U NASAVRK A VČELÁKOV (STAV PLATNÝ K 1.2.2020)
PRO PŘESNOU POLOHU LOMOVÝCH BODŮ JE NUTNÉ ÚŘEDNĚ VYTYČIT
DOTČENÉ HRANICE POZEMKŮ V TERÉNU.

Vypracoval	Michael Baldík
Kreslil	Michael Baldík
Kontroloval	Ing. Petr Dittrich

GON
HRADEC KRÁLOVÉ, a.s.

Zemědělská 897
500 03 HRADEC KRÁLOVÉ
tel. 495407490

Katastrální území	Miřetice u Nasavrk, Včelákov
AKCE	Rekonstrukce silnice III/3437 Miřetice-křiž. III/35522 Včelákov E.3 GEODETICKÝ PODKLAD PRO PROJEKTOVOU ČINNOST
Objednavatel	Prodin a.s.
VÝŠKOVÝ SYSTÉM	Bpv

ČÍSLO ZAKÁZKY	20 3002
ČÍS.OBJEDNÁVKY	
SOUŘ. SYSTÉM	S-JTSK
ZAMĚŘENO	únor 2020
DATUM	17.2.2020
FORMÁT A4	
MĚŘÍTKO 1:500	PŘÍLOHA E.3.2.5